

A proximité



Chapelle Sainte-Odile :

Jean-Jacques Bernauer, meunier à Neustadtmühle, fit édifier la chapelle en 1740, date gravée sur le linteau de l'entrée. Les communes voisines étaient placées sous la protection de Sainte-Odile, patronne de l'Alsace.



1 Haselbourg : rue circulaire autour de l'oppidum. Village que l'on pourrait qualifier d'« annulaire ». En effet la rue principale fait le tour complet d'une colline nommée « Fort-romain ». A l'époque Hallstattienne (premier âge de fer), ce lieu est un important établissement fortifié et permanent, sans doute le seul de la région de Sarrebourg. C'est en 52 av. JC qu'Haselbourg devient un camp romain. Il restera pendant trois siècles un castel romain. Au 5^e siècle, l'invasion germanique donne au pays sa langue, dialecte encore utilisé de nos jours. Détruit en 1523, le village fut reconstruit par les Huguenots à partir de 1528. Après avoir été vendu par Charles III en 1595, les protestants furent obligés d'abjurer ou de quitter la région. En 1632, pendant la guerre de 30 ans, lors du passage des Suédois, Haselbourg fut entièrement détruit. En 1661, le village fut annexé à la France.



3 Le Falkenfels : Rocher des Faucons, panorama saisissant sur le rocher de Dabo, le Ballertstein et Schaeferhof.



4 Maisons troglodytes : Elles datent de bien avant la construction des premières maisons de Hellert 1789. L'habitat troglodytique était courant, dans nos régions, jusqu'au milieu du XIX^{ème}. Elles furent restaurées en 1993.



6 Les Roches Mouillées : Spectaculaires falaises.



Oppidum romain / Fort-romain

Les plus belles randonnées au Pays de Sarrebourg à découvrir dans les bureaux d'information touristique de Dabo, Phalsbourg-Lutzelbourg, Center Parcs, Fénétrange, le Plan incliné, Saint-Quirin, Sarrebourg et Walscheid.

Informations pratiques

Itinéraires donnés à titre indicatif.

La plupart des sentiers empruntés sont entretenus et balisés par le Club Vosgien constitué par 120 associations réparties sur les départements 54-57-67-68-88-90.

Pour les soutenir n'hésitez pas d'adhérer à l'une des associations près de chez vous.

Circuits visibles sur les sites
www.pays-sarrebourg.com
www.club-vosgien.eu

Offices de Tourisme

• Sarrebourg

Rue du Musée
Tél. : +33 (0)3 87 03 11 82
contact@tourisme-sarrebourg.fr
www.tourisme-sarrebourg.fr
Horaires :
09h30 - 12h00 / 14h00 - 17h30

• Dabo

10 Place de l'Église
Tél. : +33 (0)3 87 07 47 51
tourisme@paysdephalsbourg.fr
www.paysdephalsbourg.com
Horaires :
10h00 - 12h00 / 14h00 - 17h00

• Phalsbourg

1 Place d'Armes
Tél. : +33 (0)3 87 24 42 42
tourisme@paysdephalsbourg.fr
www.paysdephalsbourg.com
Horaires :
8h30 - 12h00 / 14h00 - 17h30
Samedi 10h-12h

VOTRE RANDONNÉE

• PRÉPARATION

BIEN CHOISIR SA RANDONNÉE en fonction de sa durée et de sa difficulté, en fonction de ses compétences et de sa condition physique.

CONSULTER LA MÉTÉO

• COMPORTEMENT

S'ÉQUIPER EN CONSÉQUENCE équipement particulier, moyen d'alerte, trousse à pharmacie, vêtements... et prendre de quoi boire (de l'eau en quantité suffisante) et s'alimenter.

SECOURS 112 ou 18

• RESTER SUR LES SENTIERS

RESPECTER LES INTERDICTIONS propres au site : ne pas faire de feu, ne pas camper...

RESPECTER LA FLORE ET LA FAUNE : ne pas cueillir, ne pas tuer ni emmener

RESPECTER LES SITES : ne pas faire de graffitis

RAMENER SES DÉCHETS ne pas laisser de traces de son passage.

GARDER LA MAÎTRISE DE SON CHIEN

Club Vosgien de Dabo

clubvosgienpaysdedabo@sfr.fr
www.clubvosgiendabo.com

Fédération du Club Vosgien

www.club-vosgien.eu

Pôle d'Équilibre Territorial et Rural Service Aménagement et développement territorial

Salle des fêtes - Place du Marché
57400 Sarrebourg
Tél. : +33 (0)3 87 03 46 35
pays.de.sarrebourg@wanadoo.fr
www.pays-sarrebourg.com

Qu'il soit privé ou public, vous randonnez toujours sur un terrain ne vous appartenant pas, particulièrement s'il est privé, les propriétaires autorisent (aimablement) le passage.

LES PLUS BELLES RANDONNÉES AU PAYS DE SARREBOURG



9

À la découverte du Pays de Dabo Les maisons troglodytes et le fort romain

DURÉE : 3H45

DISTANCE : 10,8 km

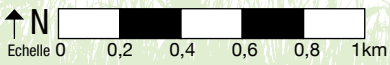
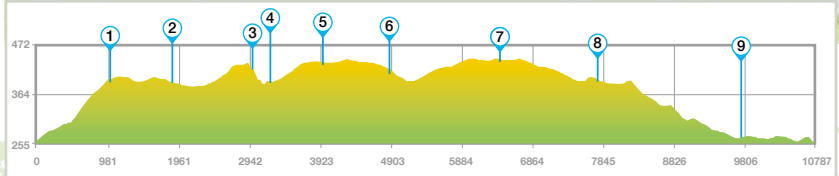
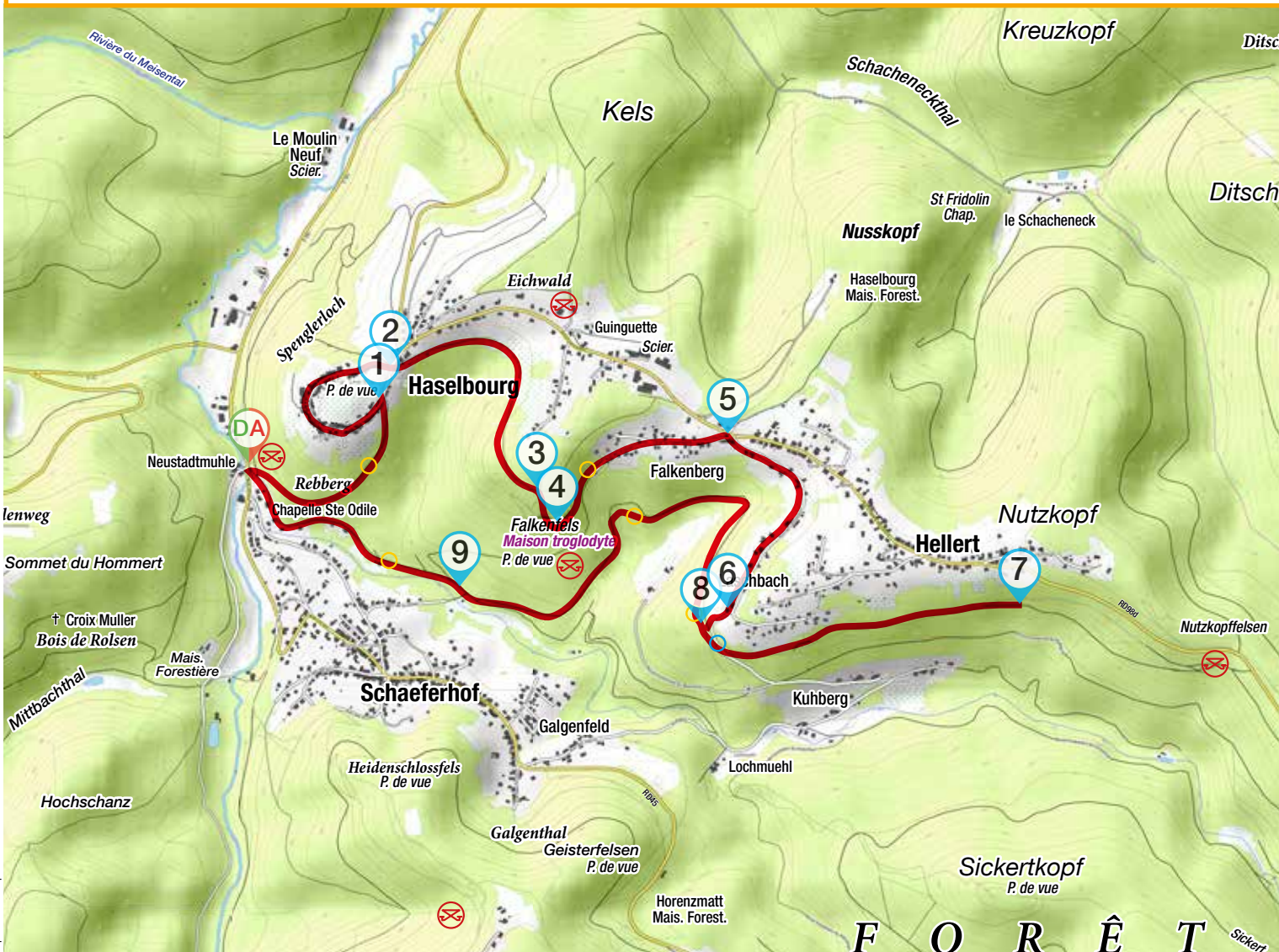
Partez à la découverte des curiosités autour du Rocher de Dabo, haut lieu historique celtique, romain et moyenâgeux. Cette balade vous amène à la rencontre de deux sites dont l'histoire (très ancienne et plus récente) est intimement liée à une situation géographique des plus atypiques.

Les auteurs de cette fiche ne pourront pas être tenus responsables en cas d'accident survenu sur ce circuit.



9 Les maisons troglodytes et le fort romain

DÉPART : NEUSTADTMUHLE | DURÉE : 3H45 | DISTANCE : 10,8 km | DIFFICULTÉ : MOYENNE | BOUCLE : OUI



Vivez des moments magiques

Accès : Neustadtmühle sur la D45. Se garer sur le parking face au restaurant du Château.

- DJA** A droite : la chapelle Sainte Odile. Partir plein Nord sur la Route Forestière Spenglerloch sur quelques mètres puis prendre tout de suite le sentier à droite en épingle à cheveux .
- 1** Virer à gauche pour effectuer la **boucle du village de Haselbourg**. Grimper vers la statue pour découvrir l'oppidum romain.
- 2** À la fin de la boucle, au pied de la statue, prendre en face la petite Rue des Faucons qui débouche sur un sentier qui entrecroise un large S.
- 3** Au **Falkenfels**, quitter le sentier en suivant le fléchage à droite. Revenir sur le chemin puis prendre à droite ou longer la falaise puis prendre à gauche petit sentier abrupt et marches pour accéder aux maisons troglodytiques.
- 4** Des **maisons troglodytes**, prendre le sentier en contrebas et remonter jusqu'à la Rue de l'Ermite puis du Falkenberg.
- 5** Prendre à droite (au niveau du restaurant) la Rue de Lasbach.
- 6** À l'intersection de la Rue du Bélvédère, prendre à droite. Puis obliquer à gauche dans le sentier direction : La Croix Bleue. Passez devant les roches dites « mouillées », poursuivre le chemin jusqu'à la pancarte.
- 7** Au deuxième **site troglodytique**, profiter du lieu et revenir sur vos pas par le même chemin jusqu'au (8).
- 8** Prendre le sentier à gauche vers le **Baerenloch**. Le sentier chemine dans une forêt profonde.
- 9** Poursuivre légèrement à droite sur le chemin forestier en ignorant tous les sentiers qui partent à droite ou à gauche, pour revenir à notre point de départ .

© OpenStreetMap